



1

De Algemene Begraafplaats is aangelegd in 1895. Zowel het poortgebouw (architect W.H. Kam) als de groene ruimte (Hartogh Heys van Zouteveen) staan op de Rijksmonumentenlijst.



2

De ontwerper van de Sterbuurt was stadsarchitect Ir. C.G. Beltman. Hij heeft geprobeerd een aantrekkelijke, gevarieerde en vooral groene woonomgeving te maken volgens het tuindorpmodel. Het aanvankelijke plan was om drie tuindorpbuurtjes te maken.



3

Foto: Ontwerpgroep L&L

De wijk Soesterkwartier heeft zijn bestaan vooral te danken aan de vestiging van de wagenwerkplaats voor de spoorwegen in 1904. Het wagenbedrijf is eind 2000 gesloten. De oudste gebouwen zijn nu Rijksmonument. Hier is de natuurspeelplaats.

Het Eem- en Isseltpad

Het Landschapsfonds Eem en Vallei heeft sinds begin 2009 gewerkt aan de realisatie van het nieuwe wandelpad dat stad en land verbindt: het Eem- en Isseltpad. De route start bij het station Amersfoort, loopt door het Soesterkwartier via het bedrijventerrein Isselt naar de rivier de Eem, waar een verbinding wordt gemaakt met het Klompenpad Het Derde Erf. Door deze koppeling kan (vanuit de wijk) een mooie rondwandeling worden gemaakt met een aantrekkelijke landschapsontmoeting. Ook schept het de mogelijkheid tot het beleven van het Soesterkwartier met zijn opmerkelijke stedenbouwkundige (tuinstad) opzet en architectuur uit de periode 1900 tot 1960 met daarbij diverse bezienswaardigheden.

Het Groene Spoor

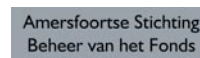
Het wandelpad 'Groene Spoor' is de verbinding tussen binnenstad (Eem, station) en buitengebied (dierenpark, Bokkeduinen en Birkhoven). De Stichting Het Groene Spoor initieert een groene verbinding langs het spoor met een ecologische en recreatieve functie. Het wandelpad loopt door deze groene zone langs de verschillende onderdelen van het wagenwerkplaatsterrein, waar tevens ruimte is voor natuurlijk spelen en openbare tuinen. Het pad is herkenbaar door eigen karakteristieke verharding en straatmeubilair. Het wandelpad ontsluit het gebied voor een lokaal ommetje of een lunchroute en sluit daarom op een aantal plaatsen aan op het Soesterkwartier.

Het Spoor-, Eem- en Isseltpad

Bovenstaande nieuwe initiatieven vormen een boeiende combinatie die de mogelijkheden om dit gebied te verkennen vergroten. De handen zijn ineengeslagen en samen hebben wij het Spoor-, Eem- en Isseltpad voor u uitgezet. Wandel, beleef de cultuur en geniet van de natuur op deze grens van stad en land!



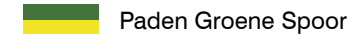
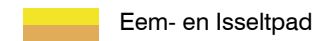
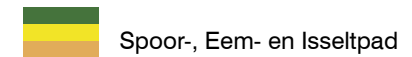
Tot stand gekomen met financiële ondersteuning van:



Spoor-, Eem- en Isseltpad



De route wordt gemarkeerd door onderstaande stickers/bordjes:



Klompenpad 'Het Derde Erf'



